

Филиал федерального государственного учреждения "Федеральная кадастровая палата Федеральной службы государственной регистрации, кадастра и картографии" по Воронежской области
полное наименование органа регистрации прав


Выписка из Единого государственного реестра недвижимости об основных характеристиках и зарегистрированных правах на объект недвижимости

Сведения об основных характеристиках объекта недвижимости

На основании запроса от 07.12.2018, поступившего на рассмотрение 07.12.2018, сообщаем, что согласно записям Единого государственного реестра недвижимости:

Земельный участок вид объекта недвижимости			
Лист № Раздел	Всего листов раздела	Всего разделов:	Всего листов выписки:
10 декабря 2018г. № КУВИ-001/2018-15343975			
Кадастровый номер: 36:16:5400008:74			
Номер кадастрового квартала: 36:16:5400008			
Дата присвоения кадастрового номера: 02.03.2000			
Ранее присвоенный государственный учетный номер: данные отсутствуют			
Адрес (местоположение): Воронежская обл, р-н Новоусманский, п Волна			
Площадь, м2: 100000 +/- 553			
Кадастровая стоимость, руб: 9331000			
Кадастровые номера расположенных в пределах земельного участка объектов недвижимости: 36:16:5400008:137			
Категория земель: Земли промышленности, энергетики, транспорта, связи, радиовещания, телевидения, информатики, земли для обеспечения космической деятельности, земли обороны, безопасности и земли иного специального назначения			
Виды разрешенного использования: Для строительства спортивного лагеря			
Статус записи об объекте недвижимости: Сведения об объекте недвижимости имеют статус "актуальные, ранее учтенные"			
Особые отметки: Общее имущество собственников помещений в многоквартирном доме. Право (ограничение права, обременение объекта недвижимости) зарегистрировано на объект недвижимости с видом(-ами) разрешенного использования: Строительство спортивного лагеря.			
Получатель выписки: Турбина Оксана Юрьевна (представитель заявителя), Заявитель: Федеральное государственное бюджетное образовательное учреждение высшего образования "Воронежский государственный институт физической культуры", ИНН: 3666138230			

Раздел 1 Лист 1



Формат АУ "Электрон" в Воронежской области г. Воронеж 394048, Воронежская область, г. Воронеж, ул. Ростовская, 38
Документ получен по электронной почте с использованием электронной цифровой подписи

Подпись: *Поросенко*
Инициалы, фамилия, имя, отчество: *П.И.Т.*

полное наименование должности

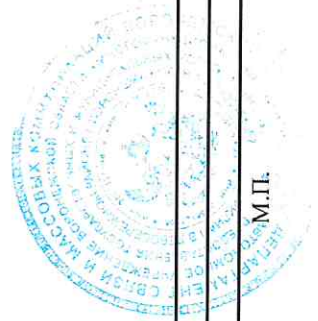
подпись

М.П.

Выписка из Единого государственного реестра недвижимости об основных характеристиках и зарегистрированных правах на объект недвижимости
Сведения о зарегистрированных правах

Земельный участок	
вид объекта недвижимости	
Лист №1 Раздел 2	Всего листов раздела 2: 1
Всего разделов: 3	Всего листов выписки: 3
10 декабря 2018г. № КУВИ-001/2018-15343975	
Кадастровый номер: 36:16:5400008:74	

1	Правообладатель (правообладатели):	1.1	Российская Федерация
2	Вид, номер и дата государственной регистрации права:	2.1	Собственность 36-36-17/001/2014-892 08.05.2014 00:00:00
4	Ограничение прав и обременение объекта недвижимости:	не зарегистрировано	
1	Правообладатель (правообладатели):	1.2	Федеральное государственное образовательное учреждение высшего образования "Воронежский государственный институт физической культуры", ИНН: 3666138230, ОГРН: 1065027031365
2	Вид, номер и дата государственной регистрации права:	2.2	Постоянное (бессрочное) пользование 36-36-17/021/2011-157 22.08.2011 00:00:00
4	Ограничение прав и обременение объекта недвижимости:	не зарегистрировано	
5	Сведения о наличии решения об изъятии объекта недвижимости для государственных и муниципальных нужд:	данные отсутствуют	
6	Сведения об осуществлении государственной регистрации сделки, права, ограничения права без необходимого в силу закона согласия третьего лица, органа:	данные отсутствуют	



Федеральное агентство по техническому регулированию и метрологии
384058, Воронежская область, г. Воронеж,
ул. Ростовская, 38
Документ получен по электронной почте с использованием электронной цифровой подписи

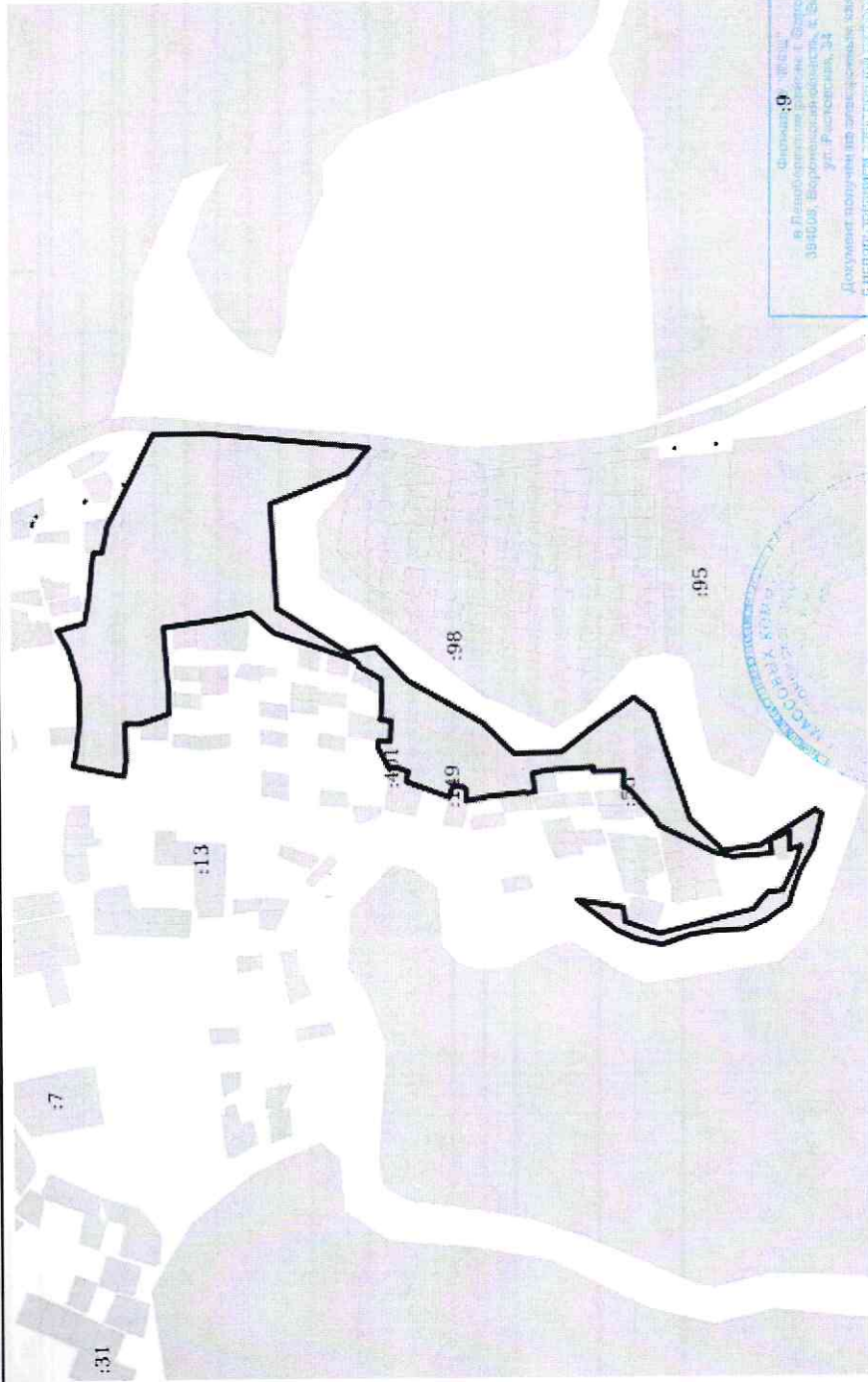
инициалы, фамилия, дата: *М.П.*

полное наименование должности	подпись
-------------------------------	---------

Выписка из Единого государственного реестра недвижимости об основных характеристиках и зарегистрированных правах на объект недвижимости
 Описание местоположения земельного участка

Земельный участок			
вид объекта недвижимости			
Лист №1	Раздел 3	Всего листов раздела 3: 1	Всего разделов: 3
10 декабря 2018г. № КУВИ-001/2018-15343975			
Кадастровый номер: 36:16:5400008:74			

План (чертеж, схема) земельного участка



Масштаб 1:8000

Условные обозначения:

полное наименование должности	подпись	инициалы, фамилия	подпись

Инициалы, фамилия: *Павлов*

Подпись: *Павлов*

М.П.

Формат: 9
 В Едином государственном реестре недвижимости
 36:16:5400008:74
 Документ подготовлен на основании выписки из Единого государственного реестра недвижимости
 В соответствии с требованиями Федерального закона от 24.07.2007 № 207-ФЗ

Масштаб: 1:8000

Условные обозначения:

полное наименование должности

подпись

инициалы, фамилия