


Филиал федерального государственного бюджетного учреждения "Федеральная кадастровая палата Федеральной службы государственной регистрации, кадастра и картографии" по Воронежской области
полное наименование органа регистрации прав

Выписка из Единого государственного реестра недвижимости об основных характеристиках и зарегистрированных правах на объект недвижимости

Сведения об основных характеристиках объекта недвижимости

На основании запроса от 07.12.2018, поступившего на рассмотрение от 07.12.2018, сообщаем, что согласно записям Единого государственного реестра недвижимости:

Земельный участок		Всего листов выписки: 3	
вид объекта недвижимости		Всего разделов: 3	
Лист №1	Раздел 1	Всего листов раздела 1: 1	Всего листов выписки: 3
11 декабря 2018г. № КУВИ-001/2018-15346275			
Кадастровый номер: 36:34:0606001:5578			
Номер кадастрового квартала: 36:34:0606001			
Дата присвоения кадастрового номера: 22.06.2017			
Ранее присвоенный государственный учетный номер: данные отсутствуют			
Адрес (местоположение): Воронежская область, г Воронеж, ул Средне-Московская, прилетает к участку № 72			
Площадь, м2: 2395 +/- 17			
Кадастровая стоимость, руб: 6687798			
Кадастровые номера расположенных в пределах земельного участка объектов недвижимости: 36:34:0401007:3367			
Категория земель: Земли населенных пунктов			
Виды разрешенного использования: выше учебные заведения			
Статус записи об объекте недвижимости: Сведения об объекте недвижимости имеют статус "актуальные"			
Особые отметки: Общее имущество собственников помещений в многоквартирном доме. Право (ограничение права, обременение объекта недвижимости) зарегистрировано на объект недвижимости с видом(-ами) разрешенного использования: выше учебные заведения.			
Получатель выписки: Турбина Оксана Юрьевна (представитель заявителя), Заявитель: Федеральное государственное бюджетное учреждение высшего образования "Воронежский государственный институт физической культуры", ИНН: 3666138230			




полное наименование должности	подпись	инициалы, фамилия
		М.П.

Выписка из Единого государственного реестра недвижимости об основных характеристиках и зарегистрированных правах на объект недвижимости
Сведения о зарегистрированных правах

Земельный участок			
вид объекта недвижимости			
Лист №1	Раздел 2	Всего листов раздела 2: 1	Всего разделов: 3
		Всего листов выписки: 3	
11 декабря 2018г. № КУВИ-001/2018-15346275			
Кадастровый номер: 36:34:0606001:5578			

1	Правообладатель (правообладатели):	1.1	Российская Федерация
2	Вид, номер и дата государственной регистрации права:	2.1	Собственность 36:34:0606001:5578-36/001/2017-2 16.10.2017 12:18:33
4	Ограничение прав и обременение объекта недвижимости:	не зарегистрировано	
1	Правообладатель (правообладатели):	1.2	Федеральное государственное бюджетное образовательное учреждение высшего образования "Воронежский государственный институт физической культуры", ИНН: 3666138230, ОГРН: 1065027031365
2	Вид, номер и дата государственной регистрации права:	2.2	Постоянное (бессрочное) пользование 36:34:0606001:5578-36/001/2017-1 03.08.2017 16:04:36
4	Ограничение прав и обременение объекта недвижимости:	не зарегистрировано	
5	Сведения о наличии решения об изъятии объекта недвижимости для государственных и муниципальных нужд:	данные отсутствуют	
6	Сведения об осуществлении государственной регистрации сделки, права, ограничения права без необходимого в силу закона согласия третьего лица, органа:	данные отсутствуют	



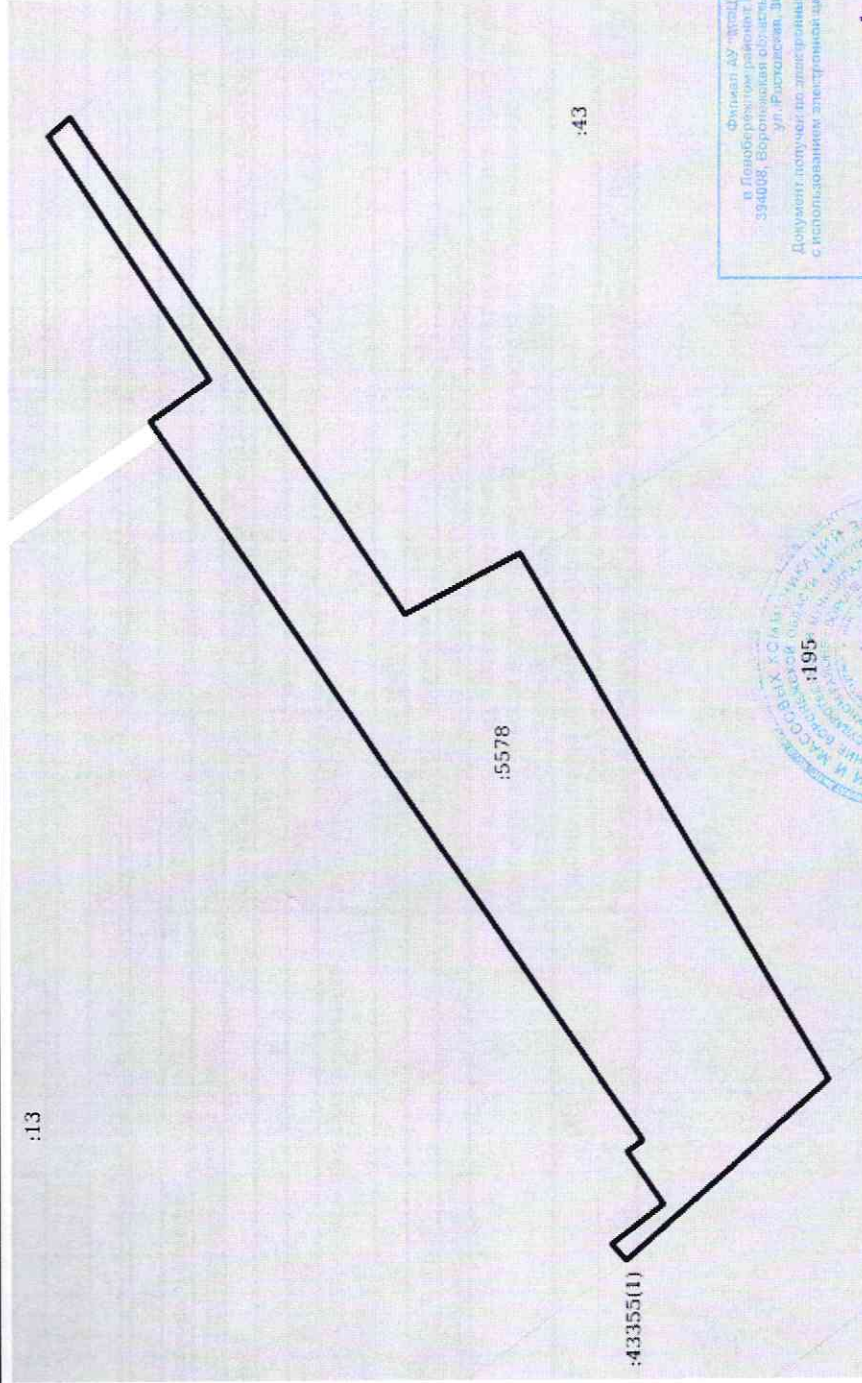
Филиал АУ "Абел" в Леноблестской области, Воронежская область, г. Воронеж, ул. Ростовская, 34
Документ получен по электронной ссылке с использованием цифровой подписи
Служба технической поддержки
14.12.2018
Инициалы, фамилия: М.П.

полное наименование должности	подпись
	инициалы, фамилия

Выписка из Единого государственного реестра недвижимости об основных характеристиках и зарегистрированных правах на объект недвижимости
 Описание местоположения земельного участка

Земельный участок			
вид объекта недвижимости			
Лист №1	Раздел 3	Всего листов раздела 3: 1	Всего разделов: 3
11 декабря 2018г. № КУВИ-001/2018-15346275		Всего листов выписки: 3	
Кадастровый номер:		36:34:0606001:5578	

План (чертеж, схема) земельного участка



Филиал АУ «ИЖО»
 в Полобратском районе, Верхневолжский
 390008, Вологодская область, г. Верхний,
 ул. Рабочая, 11
 Документ получен по электронной почте в соответствии
 с использованием электронной цифровой подписью



Масштаб 1:800

Условные обозначения:

Инициалы, фамилия
М.П.
 2018

подпись

полное наименование должности

инициалы, фамилия

М.П.