

Филиал федерального государственного учреждения "Федеральная кадастровая палата Федеральной службы государственной регистрации, кадастра и картографии" по Воронежской области
полное наименование органа регистрации прав

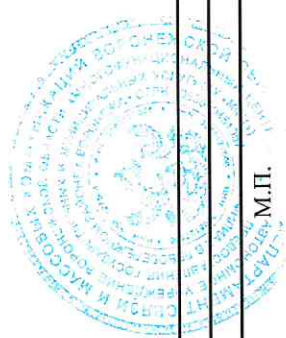

Выписка из Единого государственного реестра недвижимости об основных характеристиках и зарегистрированных правах на объект недвижимости

Сведения об основных характеристиках объекта недвижимости

На основании запроса от 07.12.2018, поступившего на рассмотрение 07.12.2018, сообщаем, что согласно записям Единого государственного реестра недвижимости:

Лист №1		Раздел I		Всего листов раздела I: 1		Всего разделов: 3		Всего листов выписки: 3	
10 декабря 2018г. № КУВИ-001/2018-15334118									
Кадастровый номер: 36:34:0606001:13									
Номер кадастрового квартала: 36:34:0606001									
Дата присвоения кадастрового номера: 26.11.2001									
Ранее присвоенный государственный учетный номер: Кадастровый номер 36:34:06 06 001:0013; Условный номер 36:34:06:00-00:00:2001-227-17; Б/н:00859									
Адрес (местоположение): Воронежская обл, г Воронеж, ул Средне-Московская, 72									
Площадь, м2: 12453 +/- 39									
Кадастровая стоимость, руб: 123611591.25									
Кадастровые номера расположенных в пределах земельного участка объектов недвижимости: 36:34:0000000:42613, 36:34:0401007:3367, 36:34:0606001:4830, 36:34:0606001:5243, 36:34:0606001:5244, 36:34:0606001:5245									
Категория земель: Земли населенных пунктов									
Виды разрешенного использования: Учебный корпус									
Статус записи об объекте недвижимости: Сведения об объекте недвижимости имеют статус "актуальные, ранее учтенные"									
Особые отметки: Общее имущество собственников помещений в многоквартирном доме. Право (ограничение права, обременение объекта недвижимости) зарегистрировано на объект недвижимости с видом(-ами) разрешенного использования: Учебный корпус.									
Получатель выписки: Турбина Оксана Юрьевна (представитель заявителя), Заявитель: Федеральное государственное бюджетное учреждение высшего образования "Воронежский государственный институт физической культуры", ИНН: 3666138230									

Раздел I Лист 1



полное наименование должности

подпись

инициалы, фамилия

М.П.


Раздел 2

Выписка из Единого государственного реестра недвижимости об основных характеристиках и зарегистрированных правах на объект недвижимости

Сведения о зарегистрированных правах

Земельный участок		
вид объекта недвижимости		
Лист № 1	Раздел 2	Всего листов раздела 2: 1
		Всего разделов: 3
		Всего листов выписки: 3
10 декабря 2018г. № КУВИ-001/2018-15334118		
Кадастровый номер: 36:34:0606001:13		

1	Правообладатель (правообладатели):	1.1	Федеральное государственное бюджетное образовательное учреждение высшего образования "Воронежский государственный институт физической культуры", ИНН: 3666138230, ОГРН: 1065027031365
2	Вид, номер и дата государственной регистрации права:	2.1	Постоянное (бессрочное) пользование 36-36-01/145/2007-98 31.07.2007 00:00:00
4	Ограничение прав и обременение объекта недвижимости: не зарегистрировано		
1	Правообладатель (правообладатели):	1.2	Российская Федерация
2	Вид, номер и дата государственной регистрации права:	2.2	Собственность 36-36-01/105/2005-184 28.06.2005 00:00:00
4	Ограничение прав и обременение объекта недвижимости: не зарегистрировано		
5	Сведения о наличии решения об изъятии объекта недвижимости для государственных и муниципальных нужд:		данные отсутствуют
6	Сведения об осуществлении государственной регистрации сделки, права, ограничения права без необходимого в силу закона согласия третьего лица, органа:		данные отсутствуют



Федеральное государственное учреждение
"Служба по техническому регулированию в Республике Крым"
384000, Симферопольский район, Печенога,
ул. Работягиной, 34
Документ получен по зарегистрированному адресу связи
с использованием электронной цифровой подписи

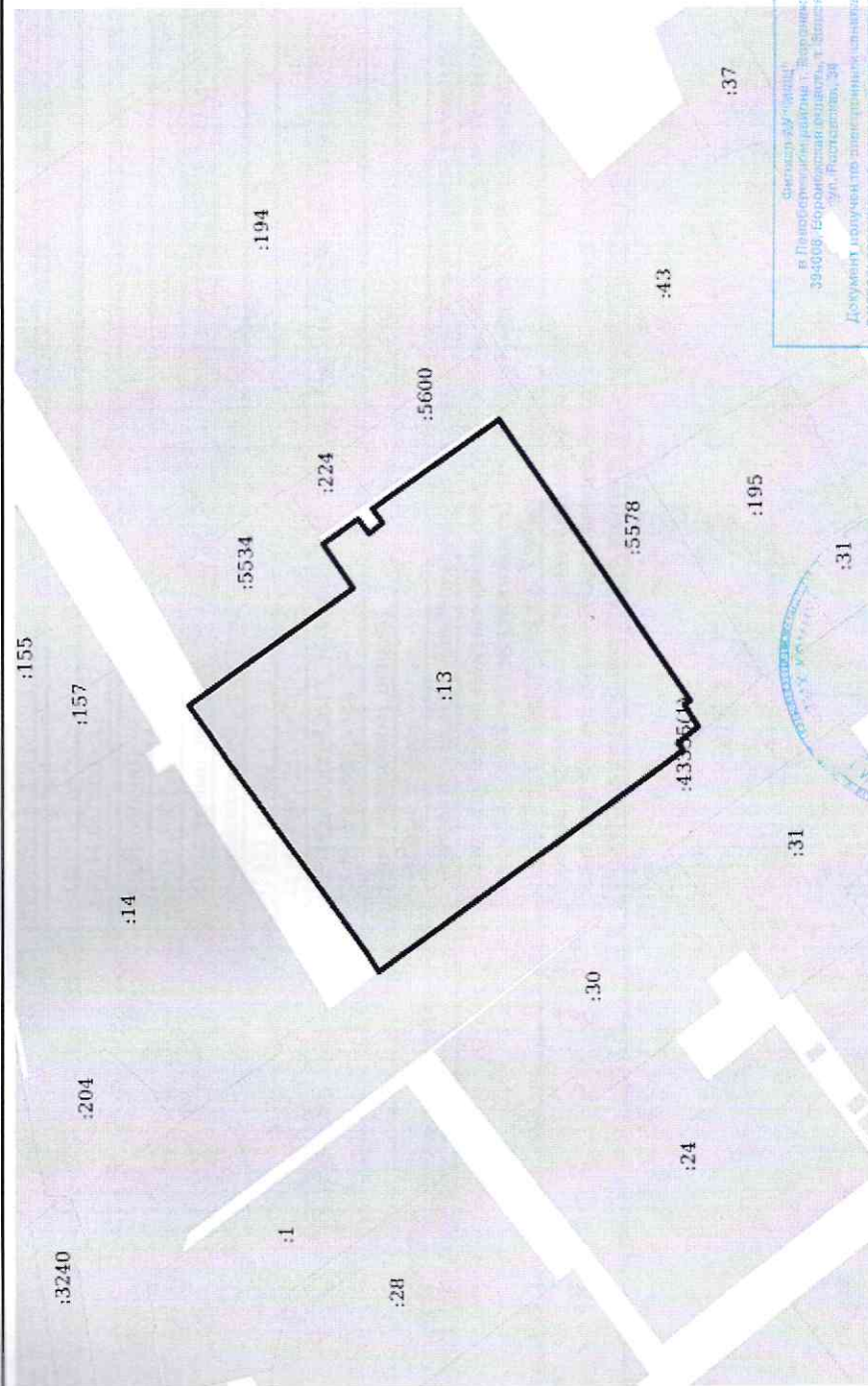
М.П. *Душев Павел Ильич*
инициалы, фамилия И.И. *09/19/18*

полное наименование должности		подпись	инициалы, фамилия И.И.
-------------------------------	--	---------	------------------------

Выписка из Единого государственного реестра недвижимости об основных характеристиках и зарегистрированных правах на объект недвижимости
 Описание местоположения земельного участка

Земельный участок			
вид объекта недвижимости			
Лист №1	Раздел 3	Всего листов раздела 3: 1	Всего разделов: 3
10 декабря 2018г. № КУВИ-001/2018-15334118		Всего листов выписки: 3	
Кадастровый номер:		36:34:0606001:13	

План (чертеж, схема) земельного участка



Масштаб 1:2000

Условные обозначения:

полное наименование должности	подпись	инициалы

М.П.

Федеральное агентство кадастровой инженерии
 в Московской области
 394008, Московская область, г. Звенигород,
 ул. Подольская, 38
 Документ получен по электронному каналу связи
 с использованием электронной подписи 24.02.2018